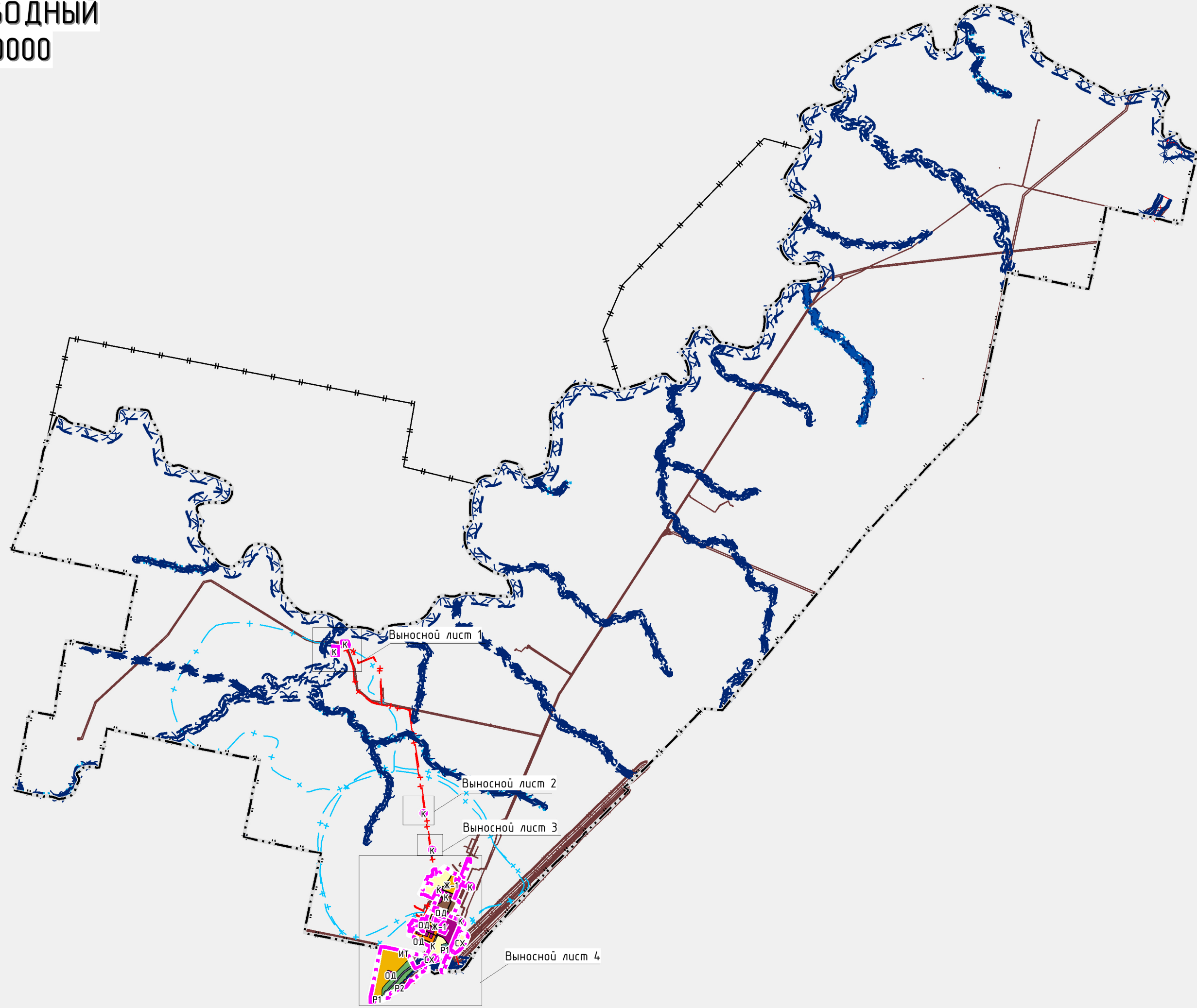


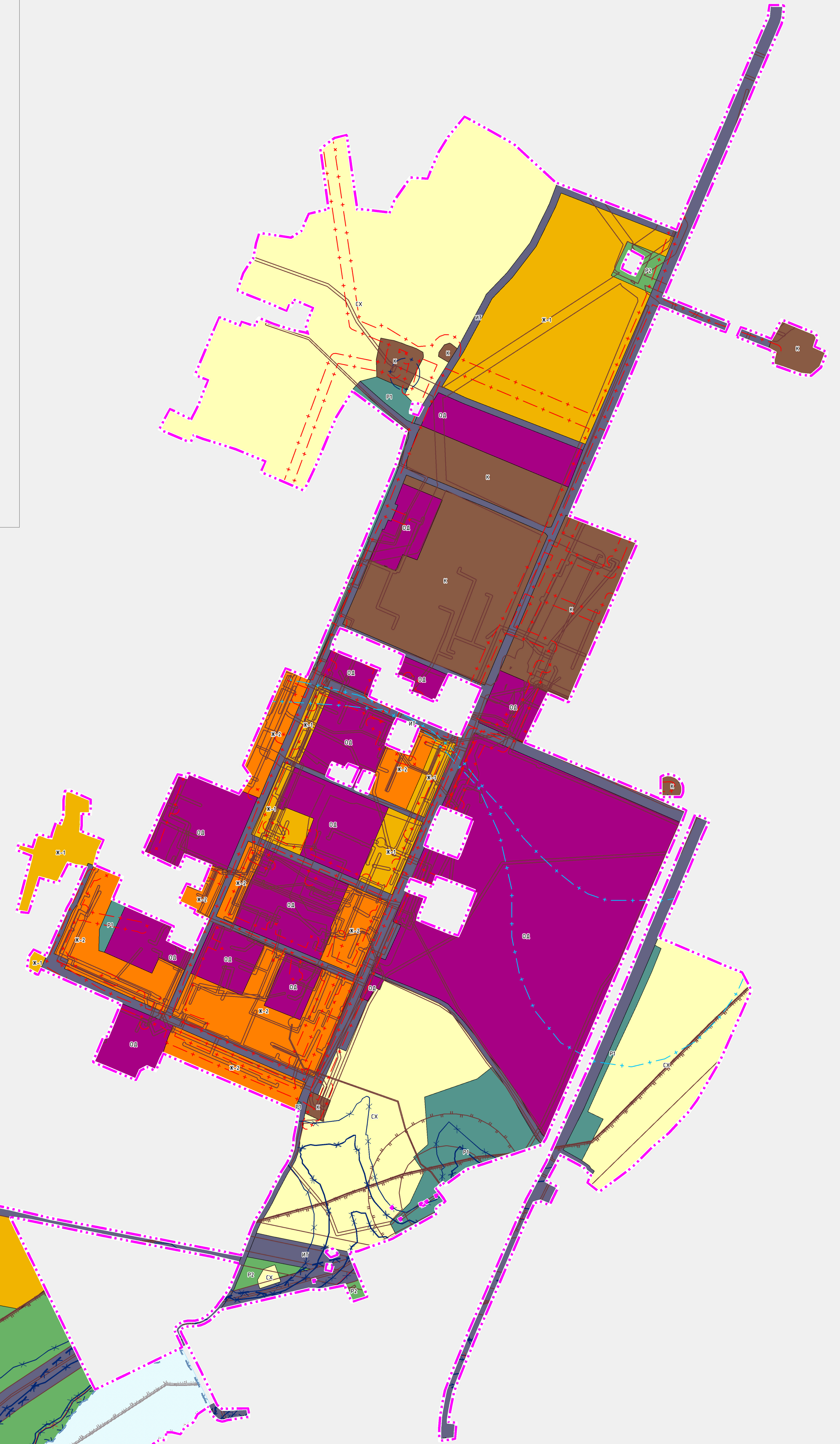
ПРАВИЛА ЗЕМЛЕПОЛЬЗОВАНИЯ И ЗАСТРОЙКИ ГОРОДСКОГО ОКРУГА ЗАТО СВОБОДНЫЙ СВЕРДЛОВСКОЙ ОБЛАСТИ

Карта градостроительного зонирования территории

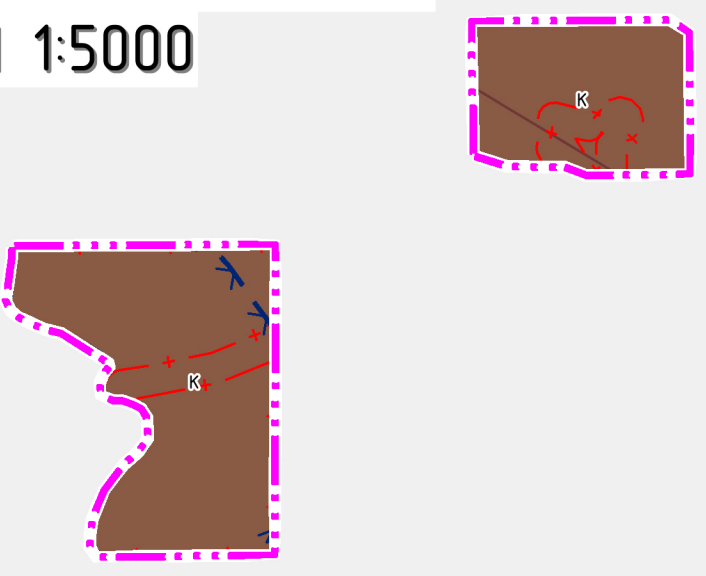
ОБЗОРНАЯ СХЕМА
ГО ЗАТО СВОБОДНЫЙ
МАСШТАБ 1:100000



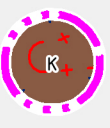
р.п. СВОБОДНЫЙ М 1:5000
(Выносной лист 4)



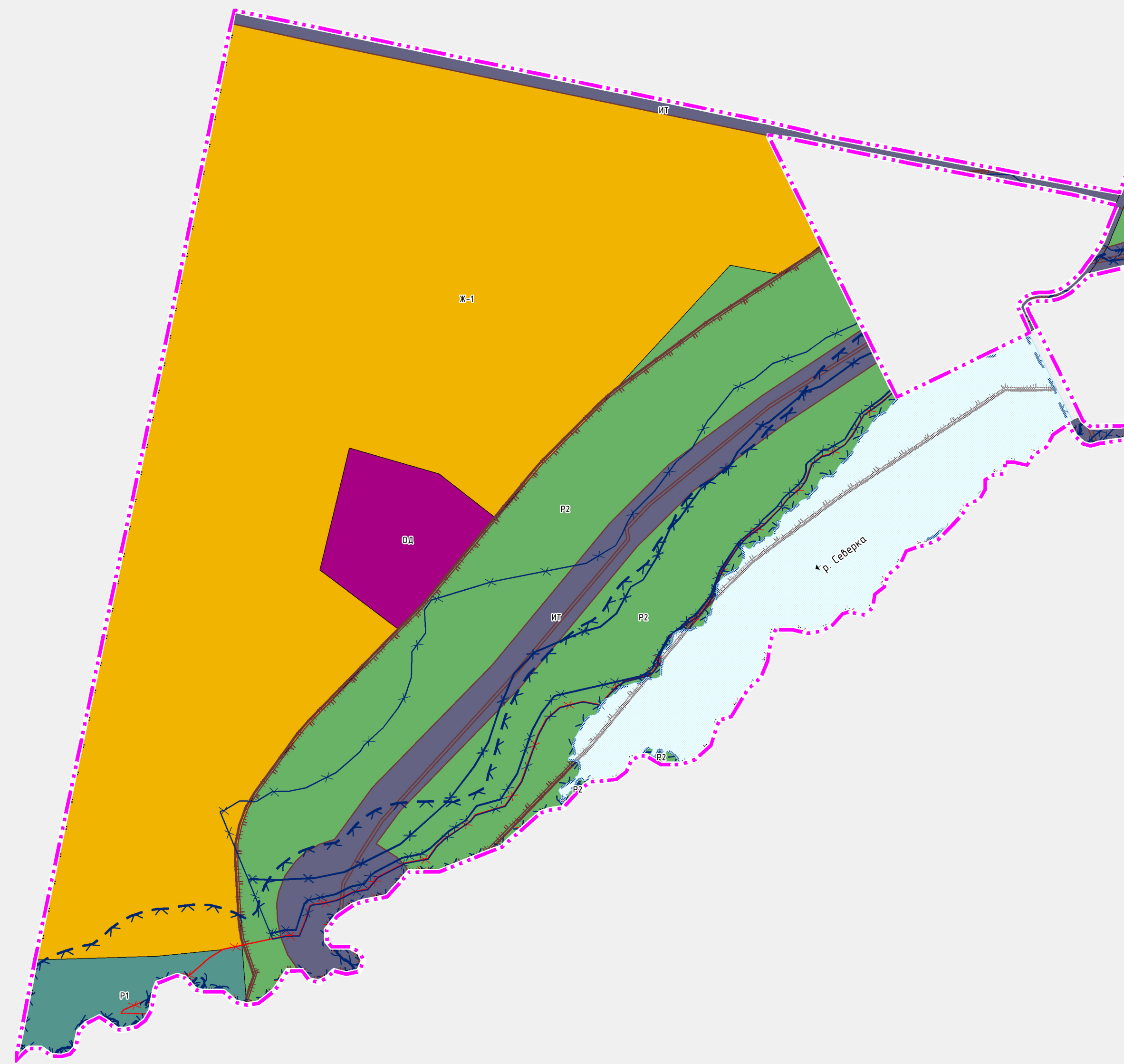
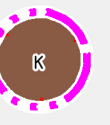
Выносной лист 1
М 1:5000



Выносной лист 2
М 1:5000



Выносной лист 3
М 1:5000



УСЛОВНЫЕ ОБОЗНАЧЕНИЯ



ЗОНЫ С ОСОБЫМИ УСЛОВИЯМИ ИСПОЛЬЗОВАНИЯ ТЕРРИТОРИЙ



0027-24-3-7-ПР-133					
Правила землепользования и застройки городского округа ЗАТО Свободный Свердловской области					
Эк.	Лист	№ док.	Итого	Дата	
Глубина	Содержание	Содержание	Содержание	Содержание	Содержание
Инженер	Датум	Г.Б.			
Карта градостроительного зонирования территории				проект	1
				лист	1
				ООО "Земпроект"	